







-  hranice řešeného území - obce Libiř (k.ú. Libiř)
-  koridor přeložky silnice I/9
-  koridor VTL plynovodu
-  územní rezerva - koridor přeložky silnice I/9
-  koridor protipovodňových opatření
-  cyklostezka č.2 Labská

Podklad: Výkres plocha koridorů nadmístního významu
Zásad územního rozvoje Středočeského kraje

Druh dokumentace: ÚZEMNÍ PLÁN (ÚP)	<h2 style="margin: 0;">ÚZEMNÍ PLÁN LIBIŘ</h2> <p style="margin: 0;">návrh pro 1. opakované veřejné projednání</p>		
Pořizovatel: OBECNÍ ÚŘAD LIBIŘ Mělnická 579 277 11 Libiř	Zpracovatel: Ing. Petr Laube Voješská 391, 277 11 Neratovice Spolupráce: Ing. arch. Zdeněk Kindl, Pravonín 167, Pravonín		
Oprávněná osoba pořizovatele: Ing. arch. Zdeněk Kindl	Datum: červen 2022	Měřítko: 1 : 50 000	
<h2 style="margin: 0;">6. VÝKRES ŠIRŠÍCH VZTAHŮ</h2>			
Č. paré:			