



**MĚSTSKÝ ÚŘAD NERATOVICE**  
**odbor správních činností a dopravy**  
Kojetická 1028, 277 11 Neratovice

Spis. zn.: MěUN/012925/2024  
Č.j.: MěUN/014316/2024  
Vyřizuje: Ing. Olga Hrabalová  
Tel: +420 315 650 473  
E-mail: olga.hrabalova@neratovice.cz

Obecní úřad Libiš  
Mělnická 579, Libiš,  
277 11 Neratovice

Došlo dne: 7. 2. 2024  
Č.j. 10045/2024/K13/112  
Počet listů: 5 Přílohy: -

USK, s.r.o.,  
IČ: 27138551  
pan Sebastian Janda  
Pod Borkem 319  
293 01 Mladá Boleslav  
ID DS: 4fgc64b

Neratovice dne 7.2.2024  
Počet listů: 2  
Příloha: Stanoviska

## VEŘEJNÁ VYHLÁŠKA

Městský úřad Neratovice - odbor správních činností a dopravy, jako věcně a místně příslušný úřad obce s rozšířenou působností, vykonávající podle § 66 zákona č. 128/2000 Sb., o obcích ve znění pozdějších změn a doplňků, přenesenou působnost, stanovenou mu ustanovením § 124 odst. 1 a 6 zákona č. 361/2000 Sb., o provozu na pozemních komunikacích a o změnách některých zákonů, ve znění pozdějších změn a doplňků (dále jen „zákon o silničním provozu“), a po předchozím písemném vyjádření příslušného orgánu Policie ČR, postupem podle § 77 zákona o silničním provozu, a využití ustanovení části šesté zákona č. 500/2004 Sb., správní řád, ve znění pozdějších změn a doplňků (dále jen „správní řád“), vydává toto:

### OPATŘENÍ OBECNÉ POVAHY,

kterým se stanovuje

### PŘECHODNÁ ÚPRAVA PROVOZU

(podle ustanovení § 77 z. č. 361/2000 Sb., v platném znění)

**na pozemních komunikacích – silnice II. a III. třídy na území obce s rozšířenou působností Neratovice**

**v rámci akce: „Údržba a oprava silnic II. a III. třídy na území obce s rozšířenou působností Neratovice“**

#### Článek 1

#### Zadavatel, zhotovitel, důvod, termín a místo úpravy

1. Zadavatel: USK, s.r.o., IČ: 27138551, Pod Borkem 319, 293 01 Mladá Boleslav
2. Zhotovitel: USK, s.r.o., IČ: 27138551, Pod Borkem 319, 293 01 Mladá Boleslav
3. Důvodem stanovení přechodné úpravy provozu je zajištění bezpečnosti a plynulosti provozu při akci: „Údržba a oprava silnic II. a III. třídy na území obce s rozšířenou působností Neratovice“ viz příloha
4. Přechodná úprava provozu se povoluje v termínu: **od nabytí účinnosti do 31.12. 2024 - dle prováděných prací**

#### Článek 2

#### Způsob úpravy

1. Přechodná úprava provozu bude provedena umístěním přenosných dopravních značek svislých, dopravních zařízení a světelných signálů (dále v textu i „DZ“).

2. Přejídná úprava provozu omezující dopravu v lokalitách – stanovená ve Stanoviscích Krajského ředitelství policie Středočeského kraje, Územní odbor Mělník a Územní odbor Praha venkov – Východ (viz příloha).
3. Přejídná úprava bude provedena v souladu s tímto stanovením vycházejícím ze Stanoviska vydaného pod č.j.: KRPS-17235/ČJ-2024-010606 ze dne 22. ledna 2024 Krajským ředitelstvím policie Středočeského kraje, Územní odbor Mělník, ze Stanoviska vydaného pod č.j.: KRPS-19881-2/ČJ-2024-011506 ze dne 23. ledna 2024 Krajským ředitelstvím policie Středočeského kraje, Územní odbor Praha venkov – VÝCHOD a z vyjádření Krajské správy a údržby silnic Středočeského kraje, p.o. Zborovská 11, 150 21 Praha 5, ze dne 5.1.2023.
4. Přejídná úprava provozu **částečně omezí hromadnou přepravu osob.**

### Článek 3 Navrhované úpravy

Pracovní místo, bude označeno DZ podle dopravně inženýrských opatření (DIO).

### Článek 4 Podmínky úpravy

1. Dopravní značky budou v základní velikosti, s reflexní úpravou a v provedení podle ČSN EN-12899-1 a vyhlášky č. 294/2015 Sb., kterou se provádějí pravidla provozu na pozemních komunikacích (dále jen „*vyhláška o provozu*“). Dopravní značení bude umístěno v souladu s TP 65 II. vyd. a TP 66 III. vyd.
2. Případná místní úprava provozu, která by byla v rozporu s touto přejídnou úpravou, bude po dobu platnosti opatření zakryta.
3. Instalaci dopravních značek nesmí dojít k omezení rozhledových podmínek na silnici, místních komunikacích a křižovatkách.
4. Povinností odpovědné osoby je kontrolovat soulad použitých DZ s tímto stanovením a schváleným DIO dopravního značení.
5. V případě poškození nebo odcizení DZ zajistí odpovědná osoba za stavbu jeho opravu nebo nahrazení novým.
6. Přejídná úprava bude instalována po dobu nezbytně nutnou pro stanovený účel a ihned po ukončení akce bude odstraněna.
7. Bude zajištěn přístup k okolním nemovitostem.
8. Nesmí docházet ke znečišťování pozemních komunikací.

### Článek 5 Provedení, odpovědné osoby

1. Dopravní značení provede společnost: USK, s.r.o., IČ: 27138551, Pod Borkem 319, 293 01 Mladá Boleslav
2. *Dopravní značení, světelné signalizační zařízení, dopravní zařízení a zařízení pro provozní informace může provádět zhotovitel, tj. právnická nebo fyzická osoba, která má platná oprávnění pro provádění těchto prací (živnostenské listy) a prokáže způsobilost pro zajištění jakosti při provádění/osazování/umístování značek, dopravního zařízení a zařízení pro provozní informace podle metodického pokynu SJ – PK pro oblast II/4 – Provádění silničních a stavebních prací.*
3. Určenou odpovědnou osobou za dopr. značení je: USK, s.r.o., IČ: 27138551, Pod Borkem 319, 293 01 Mladá Boleslav, pan Sebastian Janda, tel. 771 261 144, email: s.janda@uask.cz
4. Určenou odpovědnou osobou za akci je: USK, s.r.o., IČ: 27138551, Pod Borkem 319, 293 01 Mladá Boleslav, pan Sebastian Janda, tel. 771 261 144, email: s.janda@uask.cz

### Článek 6 Odůvodnění

1. Úřad obce s rozšířenou působností vydává opatření obecné povahy společnosti USK, s.r.o., IČ: 27138551, Pod Borkem 319, 293 01 Mladá Boleslav na akci: „Údržba a oprava silnic II. a III. třídy na území obce s rozšířenou působností Neratovice“.
2. Žadatel k žádosti doložil:

- Stanovisko příslušného orgánu policie č.j.: KRPS-17235/ČJ-2024-010606 ze dne 22. ledna 2024 Krajským ředitelstvím policie Středočeského kraje, Územní odbor Mělník
- Stanovisko příslušného orgánu policie č.j.: KRPS-19881-2/ČJ-2024-011506 ze dne 23. ledna 2024 Krajským ředitelstvím policie Středočeského kraje, Územní odbor Praha venkov – VÝCHOD
- Vyjádření Krajské správy a údržby silnic Středočeského kraje, p.o., zn. 8523/23/KSUS/MHT/Bar, ze dne 28.12.2023.

### Článek 7 Poučení

1. Toto opatření obecné povahy se doručuje veřejnou vyhláškou a musí být **zveřejněno nejméně po dobu 15 dnů na úřední desce** a elektronické úřední desce obcí Neratovice, Kostelec nad Labem, Čakovičky, Kojetice, Chlumín, Libiš, Obříství a Zálezlice.
2. Podle ustanovení § 77 odst. 5 zákona o silničním provozu, tato přechodná úprava provozu vydaná opatřením obecné povahy **nabývá účinnosti pátý den po vyvěšení.**
3. Proti opatření obecné povahy nelze podat opravný prostředek (§ 173 odst. 2, správního řádu).
4. Grafická dokumentace dopravního značení je v příloze tohoto stanovení a je také k dispozici k nahlédnutí v úředních hodinách na Odboru správních činností a dopravy Městského úřadu Neratovice, nám. Republiky 400, 277 11 Neratovice, 4. patro, č. dveří 415.

**Příloha:** Údržba a oprava silnic II. a III. třídy na území obce s rozšířenou působností Neratovice – DIO stanovená ve Stanoviscích Krajského ředitelství policie Středočeského kraje, Územní odbor Mělník a Územní odbor Praha venkov – Východ, přehled silniční sítě pro obvod Dolínek a obvod Dřínov

#### **Doručuje se:**

















Městský úřad Neratovice, úřední deska  
 Městský úřad Neratovice, odbor správy majetku, k rukám p. Slavoji Kašpárkovi  
 USK s.r.o., IČ: 27138551, Pod Borkem 319, 293 01 Mladá Boleslav, ID DS: **dbi9fsq**  
 Město Kostelec nad Labem, nám. Komenského 1, 277 13 Kostelec nad Labem, k rukám paní K. Michalové, ID DS: **vdtdhd**  
 Obecní úřad Čakovičky, Kojetická 32,250 53 Čakovičky, ID DS: **hy2b5tw**  
 Obec Kojetice, okr. Mělník, Lipová 155, 50 72 Kojetice, ID DS: **x4qakey**  
 Obecní úřad Chlumín, Chlumín 44, 277 43 Chlumín, ID DS: **8fbbez**  
 Obecního úřadu Libiš, Mělnická 579, 277 11 Libiš, ID DS: **x5bbgnv**  
 Obecní úřad Obříství, Svatopluka Čecha 40, 277 42 Obříství, ID DS: **auhbwvz**  
 Obecní Zálezlice, 277 43 Zálezlice 111, ID DS: **srbjwv**  
 Krajské ředitelství policie Středočeského kraje, Územní odbor Praha - VÝCHOD, Dopravní inspektorát, Mladoboleslavská 38, 190 17 Praha 9, Vinoř, k rukám paní por. Mgr. Lucii Hanouskové, ID DS: **2dtai5u**  
 Krajská správa a údržba silnic Středočeského kraje, Praha, k rukám paní Bartoníčkové, ID DS: **a6ejgmx**  
 Krajské ředitelství policie Středočeského kraje, Územní odbor Mělník, Dopravní inspektorát, Bezručova 2796, 276 01 Mělník, k rukám komisaři por. Ing. P.Talášovi, ID DS: **2dtai5u** – na vědomí

**Ostatním účastníkům:** - veřejnou vyhláškou

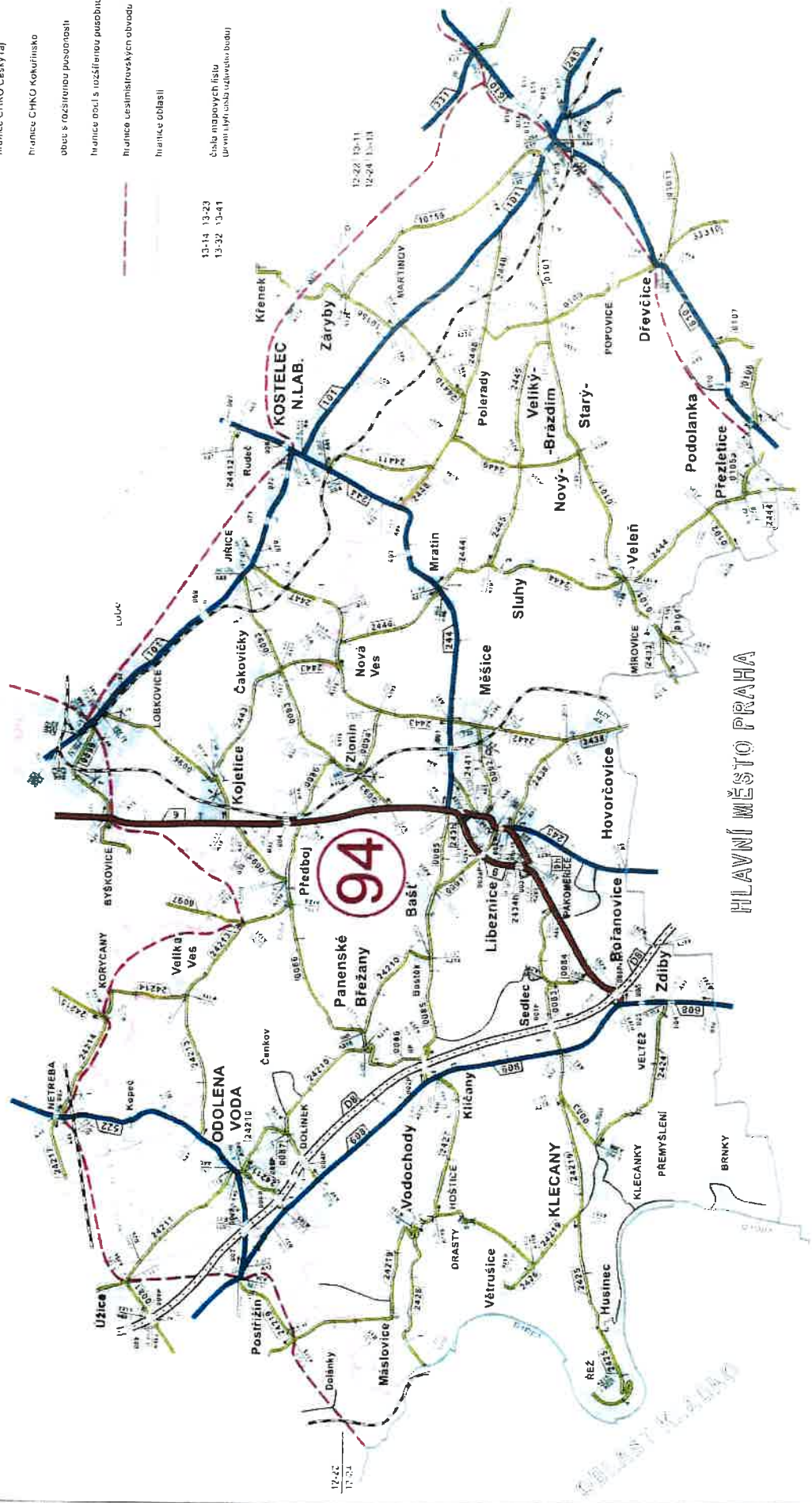
<b>Toto opatření obecné povahy musí být vyvěšeno nejméně po dobu 15 dnů (§ 172/3 správního řádu)</b>	
Vyvěšeno dne: <div style="text-align: center; margin-top: 10px;"><i>P. I. Lalý</i></div> Sejmuto dne:	Razítko a podpis orgánu, který potvrzuje vyvěšení návrhu opatření    Razítko a podpis orgánu, který potvrzuje sejmутí návrhu opatření

# PŘEHLED SILNIČNÍ SÍTĚ CESTMISTROVSKÝ OBVOD DOLÍNĚK

## LEGENDA:

-  dálnice, číslo dálnice
  -  silnice I. třídy, číslo silnice
  -  silnice II. třídy, číslo silnice
  -  silnice III. třídy, číslo silnice
  -  místní komunikace
  -  železniční trať
- 
-  začátek silnice, konec silnice
  -  výhledový bod a staniční křížováky  
líhová stanoviště
  -  most, číslo mostu,  
rozměr železničního přejezdu  
číslo železničního přejezdu
  -  sloupkami 8% a více
  -  hranici CHKO Český ráj
  -  hranice CHKO Kokořínsko
  -  obec s rozšířenou působností
  -  hranice obcí s rozšířenou působností
  -  hranice celáministrvských obvodů
  -  hranice oblasti

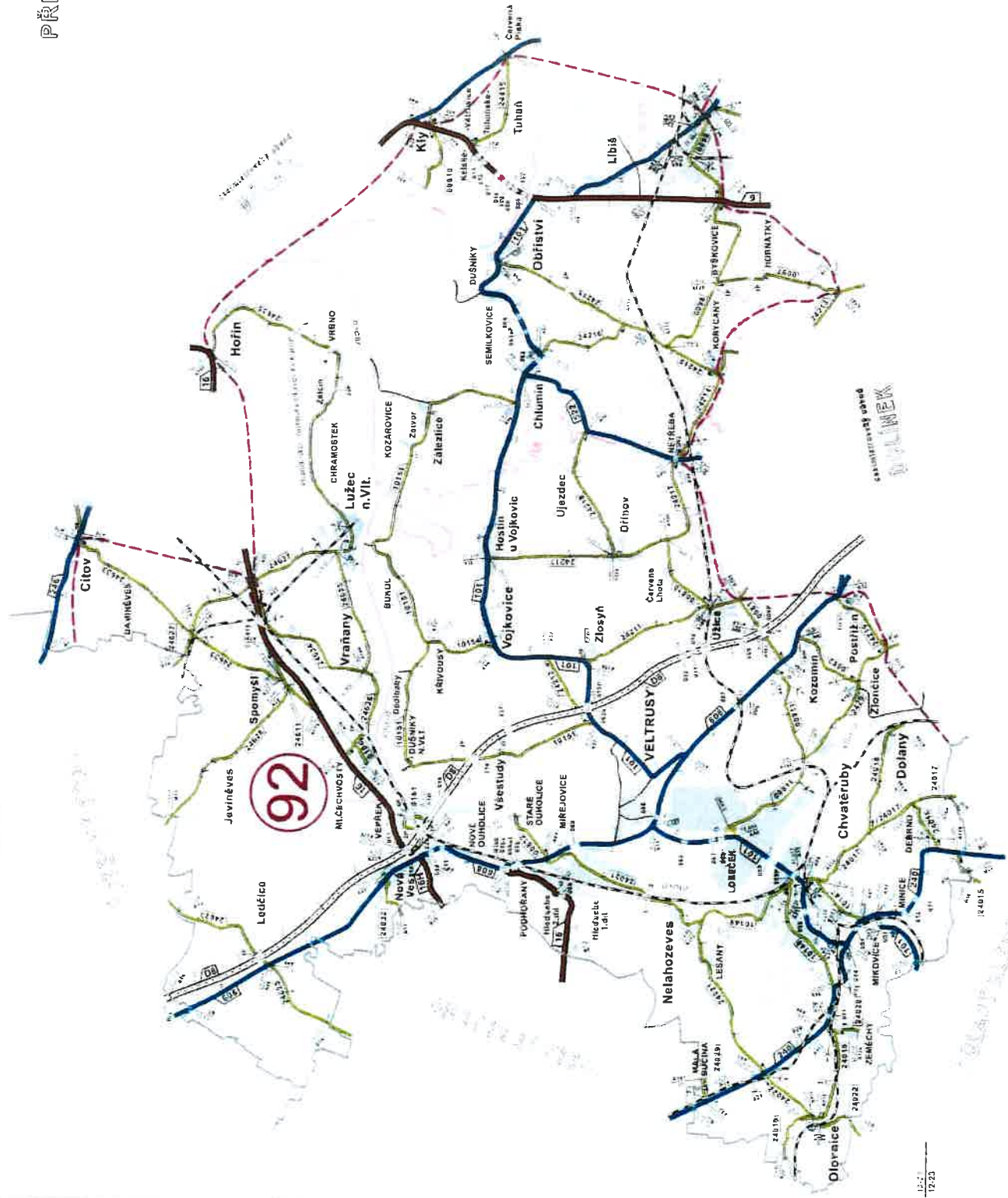
13-14 13-23  
13-32 13-41  
Číslo mapových listů  
(první listy obsahují úseky)



HLAVNÍ MĚSTO PRAHA

# PŘEHLED SILNIČNÍ SÍTĚ CESTMÍSTYROVSKÝ OBVOD DŘÍNŮV

1:25 000



## LEGENDA:

- silnice číslo náčrte
- silnice I třídy číslo silnice
- silnice II třídy číslo silnice
- silnice III třídy číslo silnice
- místní komunikace
- železniční trať
- železniční stanice A, B, C, D
- železniční zastávka
- most číslo mostu
- technický železniční přejezd
- chráněný železniční přejezd
- stoupační železniční vlečka
- hranice ČRKO Český voj
- hranice ČRKO Kvalifikace
- obec s rozšířenou působností
- hranice obcí s rozšířenou působností
- hranice obcí s rozšířenou působností
- hranice obcí s rozšířenou působností

13-14 13-23  
13-30 13-41